




Einwohnergemeinde
ROHRBACH
s' Dorf zum läbe



Gemeindeverwaltung
Rohrbach
 Bahnhofstrasse 9
 4938 Rohrbach
 062 965 31 31
 gemeinde@rohrbach-be.ch
 www.rohrbach-be.ch

Strassenverzeichnis

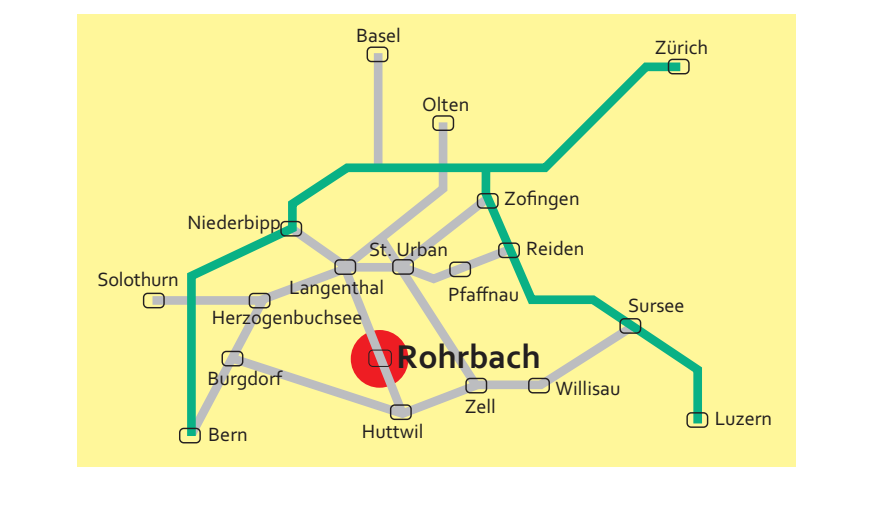
Ahornweg	C8, D8
Allmendstrasse	D7, D8, C8
Am Bach	C6, D6
Bahnhofstrasse	C6, C7, D7
Bergstrasse	B7, B8, C9
Bleicheweg	D7
Bodenweg	C5, D5, D4, E3, E2, E1
Brandweg	F10, G10
Eichmattweg	C9, D9
Eisenbahnstrasse	C7, D7, D8
Galgenrain	C9, C10
Häbernbadweg	G10, H10, I10
Hauptstrasse	B3, B4, C4, C5, C6, D7, E8, F8, F9, G10
Hintergasse	C6, B6
Höhmattweg	C6, B6
Kasern	E6, F6, F7, G7, G6
Katharinaweg	B5, B4
Kirchgasse	C6, C7
Lengacker	C8, B8
Mittelweg	C8, C9, D9
Mösi	C7
Mühlegasse	C5, C6
Rainweg	C9, C10
Riedmatt	C5, D5
Sagiloch	E7
Schulhausstrasse	C8, D8
Sonnweg	C6, B6, B5
Sossaustrasse	C6, D6, D5, E5, F5, G5, G4, G3, F3, F2
Steggässli	C6
Toggiburgstrasse	C7, C8, C9, C10
Untere Toggiburgstrasse	C8, C9
Walke	B4, B3, C3
Wannenbach	B3

Öffentliche Gebäude und Anlagen

	1 Gemeindehaus mit Gemeindeverwaltung, Werkhof, Post, Bank
	2 Kindergarten
	3 Pfrundscheune, Feuerwehrmagazin
	4 Kirche, Kirchgemeindehaus
	5 Bahnhof
	6 Friedhof
	7 Schulhaus, Turnhalle
	8 Hornusserhütte
	9 Schützenhaus
	10 Waldhütte


Einwohnergemeinde Rohrbach

Kanton: Bern
 Verwaltungskreis: Oberaargau
 Gemeindefläche: 4.08 km²
 davon bewaldet: 0.75 km²
 Höhe über Meer: 584 m



Willkommen in ROHRBACH

s Dorf zum liebe



Imitten sanfter Hügel liegt Rohrbach im breiten Langetental, im Oberaargau, im Kanton Bern. Das Dorf liegt auf 584 m über Meer und beansprucht eine Gesamtfläche von gut 4 km². In Rohrbach wohnen ca. 1.450 Einwohner. Nebst dem eigentlichen Dorfkern umfasst das Gemeindegebiet auch die Weiler Boden, Kasern und Sossau. Rohrbach grenzt an die Nachbargemeinden Auswil, Huttwil, Madiswil und Rohrbachgraben. Die intakte Landschaft bietet Erholung und Entspannung in der Natur. Im Naherholungsgebiet geniesst man von den umliegenden Hügeln eine mehrheitlich neblfreie Aussicht auf die Jurakette oder das Napfgebiet. Auch wenn in den letzten Jahren die Anzahl der bewirtschafteten Bauernhöfe rückläufig war und Rohrbach nicht mehr als Bauerndorf bezeichnet werden kann, sind die stolzen Bauernhöfe immer noch ein prägendes Element des Dorfbildes. Rohrbach hat trotz der vielen Zeiteinflüsse den sympathischen Charakter eines Dorfes nicht verloren.

Das Wappen von Rohrbach präsentiert sich als roter Schild mit grünem Sechsbirg und darüber ein goldener, sechsstrahliger Stern. Der Sechsbirg weist auf das Wappen der Grünenberg hin, die einst die Herrschaft über Rohrbach ausübten.

Schulen

Die Primar- und Realschule sowie der Kindergarten werden in Rohrbach geführt. Die Sekundarschule für die Schülerinnen und Schüler von Rohrbach und den umliegenden Gemeinden ist in der Nachbargemeinde Madiswil.



Arbeiten/Gewerbe

Rohrbach verfügt über eine intakte Gewerbelandschaft. So können alle Artikel des täglichen Bedarfs vor Ort bezogen werden. Das Dorf wird, nebst den überregional tätigen grösseren Industriebetrieben Lanz-Anliker AG, Zaugg AG, Rüfenacht AG und Fankhauser Fahrzeugbau AG, geprägt von vielen kleineren und mittleren Handwerksbetrieben. Vielseitige Handels-, Gewerbe- und Dienstleistungsbetriebe sind in Rohrbach angesiedelt und versorgen die Bevölkerung mit einer umfangreichen Palette von Waren und Produkten. Durch die in den letzten Jahren aufstrebende Industrie sowie neuen Dienstleistungsunternehmen konnten zahlreiche Arbeitsplätze erhalten und neue geschaffen werden. Es besteht die Möglichkeit, Wohn- und Arbeitsort in idealer Weise zu verbinden. Für das kulinarische Wohl und das gesellige Verweilen sorgen die einheimischen Gastronomiebetriebe.



Über 1.200 Jahre Rohrbach

Rohrbach ist eines der ältesten Dörfer des Kantons Bern. Rohrbach – oder damals noch Rorpah – wurde das erste Mal im Jahr 795 urkundlich erwähnt, besteht also bereits seit mehr als 1.200 Jahren. Der heutige Dorfteil «Toggburg» erinnert an die Zeit, als Rohrbach einst zum Kloster St. Gallen gehörte. Von der mittelalterlichen Burg Rorberg, dem sogenannten Schössli, erinnert gegenwärtig nur noch eine Ruine. Die interessantesten Stücke, die bei Ausgrabungen zum Vorschein kamen, befinden sich im Historischen Museum Bern. Rohrbach besass lange Zeit auch ein eigenes Blutgericht. Noch heute heisst ein Hügel in Rohrbach «Galgen».



Der Gedenkstein der Republik Frankreich im Kirchhof erinnert an den Aufenthalt von 240 Bourbaki-Soldaten im Jahr 1871 in Rohrbach. Die Gedächtnisplatte im Eingangsbereich des Gemeindehauses erinnert an den Aufenthalt von polnischen Soldaten und der Gedenkstein beim Pfarrhaus an die italienischen Staatsangehörigen in Rohrbach während des zweiten Weltkrieges.



Im Kirchhof steht zudem das Grabmal des Bildhauers Alfred Lanz, der unter anderem die Denkmäler für Heinrich Pestalozzi in Yverdon, General Henri Dufour in Genf, Jsaak Iselin in Basel und Albert Bitzias alias Jeremias Gotthelf in Lützelflüh schuf. Auch einige Figuren im Bundeshaus stammen von Alfred Lanz. Der ehemalige Pfrundspeicher aus dem Jahre 1714 stand früher neben dem alten Schulhaus, wo heute das Gemeindehaus steht. 1967 wurde der Speicher an den heutigen Standort, an die Hauptstrasse oberhalb des Sagi-Areals transportiert.



Kirche und Kirchgemeinde

Die heutige Kirche wurde 1738 erbaut und ist die sechste Kirche an dieser Stelle. Fünf Jahre später wurde daneben das Pfarrhaus Kirchgasse neu erbaut. Zur Kirchgemeinde Rohrbach gehören die drei Gemeinden Auswil, Rohrbach und Rohrbachgraben sowie die beiden Ortsteile Kleindietwil und Leimiswil der Gemeinde Madiswil. Für das zweite Pfarramt, das Mitte des 20. Jahrhunderts bewilligt wurde, wurde 1972 ein Pfarrhaus am Bodenweg gebaut. 1999 konnte die Kirchgemeinde ein Kirchgemeindehaus einweihen, das gleich an das Grundstück der Kirche anschliesst. 2009 eröffnete die Kirchgemeinde zudem einen Spielplatz mitten im Dorf, auf dem ehemaligen Pfrundland. Neben den beiden Pfarrämtern hat die Kirchgemeinde sozial-diakonische Mitarbeitende angestellt. Zusammen mit dem aktiven Kirchgemeinderat betreuen diese Personen ein vielfältiges Angebot für Kinder, Teenager, Erwachsene und Senioren. In der Mitte des Gemeindelebens steht jedoch der Gottesdienst am Sonntagmorgen. Aktuelle Angebote sind auf der Homepage der Kirchgemeinde ersichtlich (www.kirche-rohrbach.ch).



Burggemeinde Rohrbach

Im Jahre 1833 wurde das erste bernische «Gemeindegesezt» erlassen und die Burggemeinden blieben bestehen. Heute verwaltet die Burggemeinde Rohrbach die aus der Zeit des Ancien Régime übernommenen Burggüter wie 72 ha Land und 77 ha Wald. Der Burggemeinde stehen zudem die Zusicherung oder Erteilung des Gemeindebürgerrechts zu. Historisch waren die Burggemeinden dazu verpflichtet, armengemässigt gewordene Bürger zu unterstützen. Unter bestimmten Voraussetzungen hatten die Burggemeinden neben der Verwaltung ihres Vermögens das Armen- und Vormundschafswesen zu betreiben. Alle anderen öffentlichen Aufgaben gingen an die Einwohnergemeinden über. Die Waldhütte oberhalb der Kasern wurde in den 50er Jahren in Eigenarbeit erbaut. Mit der Abgabe von Land an die Einwohnergemeinde, Firmen und Privatpersonen hat die Burggemeinde massgeblich zur Entwicklung des Dorfes beigetragen.



Leben und Wohnen



Das Ortsbild von Rohrbach wird, nebst den herrschaftlichen Bauernhäusern, welche zum grösseren Teil in den Aussenweilern Sossau, Boden und Kasern angesiedelt sind, mehrheitlich durch Ein- oder Zweifamilienhäuser geprägt. Vereinzelt wurden auch Mehrfamilienhäuser errichtet, welche aber klar in der Unterzahl sind. Anlässlich der letzten Ortsplanungsrevision wurden etliche interessante Parzellen der Bauzone zugeordnet. Für Interessierte besteht die Möglichkeit, an ruhiger und sonniger Wohnlage, den Wunsch vom Eigenheim zu verwirklichen. Verlangen Sie auf der Gemeindeverwaltung den aktuellen Baulandprospekt oder laden Sie diesen auf unserer Homepage herunter. Schön gelegene und gut erschlossene Wohngebiete tragen massgeblich zur hohen Lebensqualität bei. Geniessen Sie die familienfreundlichen Vorzüge eines attraktiven Dorfes, welches in Erreichbarkeit der Zentren liegt.



Sagenhafte Gemeinde

Der Band «Sagen aus Rohrbach» beinhaltet viele Sagensammlungen aus Rohrbach und der Umgebung. Eine der Geschichten beschäftigt sich mit der Altburg über der Langeten, welche früher als Fliehbürg für die Dorfbewohner diente. Die Altburg ist mit Turmhügel und Vorwerk ein spektakuläres Erdwerk, umgeben von zum Teil künstlich aufgeführten Burgwällen. Eine Figur – ziemlich sicher eine Spinne – ist im Grundriss zu erkennen. Ursprünglich war der «Gütsch» ein kreisrunder, kegelförmiger 20 m hoher Sandsteinhügel. Das Gebiet der Altburg liegt in einem archäologischen Schutzgebiet. Heute ist die Altburg ein beliebtes Ausflugsziel.



Die Langete entspringt nahe der Ortschaft Erswil am Ahorngrat und mündet westlich von Murgenthal in die Aare. Ihre Länge beträgt rund 30 km. Die Langete fliesst auf ihrem Weg in die Aare mitten durch Rohrbach.



Verkehr

Rohrbach liegt an der Hauptstrasse Huttwil–Langenthal. Nebenstrassen führen in die Nachbargemeinden Auswil und Rohrbachgraben. Im Umkreis von 25 km findet der Privatverkehr gleich mehrere Autobahnanschlüsse. Die Regionalzentren Langenthal und Huttwil befinden sich in Nahdistanz. Mit dem öffentlichen Verkehr ist Rohrbach ebenfalls sehr gut erschlossen. Rohrbach liegt an der BLS-Strecke Langenthal–Huttwil–Luzern. Über Langenthal finden die Reisenden ideale Anschlussverbindungen Richtung Bern, Zürich und Basel, so dass diese Städte innerhalb einer Stunde Reisezeit erreichbar sind.



Freizeit, Sport und Kultur

Eine Anzahl aktiver Vereine garantieren ein lebendiges Dorfleben und eine sinnvolle Freizeitgestaltung. Zu Fuss oder mit dem Fahrrad erreicht man in wenigen Minuten das Grüne. Die vielen markierten Wanderwege um Rohrbach laden zu kürzeren oder längeren Ausflügen ein. Das gut ausgebaut regionale Radwandernetz animiert zum Velofahren oder Skaten. Zudem liegt die bekannte Herzroute praktisch vor der Tür. Auch das Wanderparadies Napf ist in kürzester Zeit erreichbar.



Für die jüngeren Bewohner unterhält der Verschönerungsverein beim Hirschpark einen Spielplatz. Die Kirchgemeinde hat mitten im Dorfkern unlängst ebenfalls einen Spielplatz realisiert, welcher mit modernsten Geräten innert kürzester Zeit zum Begegnungsplatz für Jung und Alt geworden ist.



**innovativ
kreativ
produktiv**

Lanz-Anliker AG
Verarbeitung technischer Textilien

Lanz-Anliker AG
4938 Rohrbach, Schweiz
Tel. +41 (0)62 957 90 10
www.lanz-anliker.com

Holzkonstruktionen Innenausbau Isolationen Treppen
Parkettarbeiten Reparaturen

Lanz Holz bau

Klaus Lanz · Ahornweg 16 · 4938 Rohrbach
Telefon 062 965 22 51 Natel 079 243 42 23

ELEKTRO
Wüthrich & Flückiger GmbH

Sossaustrasse 3 4938 Rohrbach
www.wuethrich-flueckiger.ch
Tel. 062/965 13 63 Fax. 062/965 38 59

Herausgeberin: Einwohnergemeinde Rohrbach
Grafik/Layout: Andreas Kohler, Grafikatelier, 4922 Bützberg
Ausgabe Juni 2012

Filiale Thörigen
Rütistrasse 2
3367 Thörigen
062 961 76 47
079 334 06 65

Filiale Rohrbach
Sonnweg 2
4938 Rohrbach
062 965 29 56
079 334 06 65

Mitglied des schweizerischen Maler- und Gipserunternehmer-Verbandes
Email info@fischer-maler.ch www.fischer-maler.ch

Winkler & Ruprecht
Baubetrieb
Sonnwäg
4938 Rohrbach
Tel. 062/965 21 28

Umsau Reparaturen Plätze Mänsdel

Sanitär Heizung Solar Spenglerei Kanin

A. FLÜCKIGER
Rohrbach

Bahnhofstrasse 11, 4938 Rohrbach
Telefon 062 965 32 66, Telefax 062 965 17 96
Natel 079 622 37 86, flue-roh@bluewin.ch